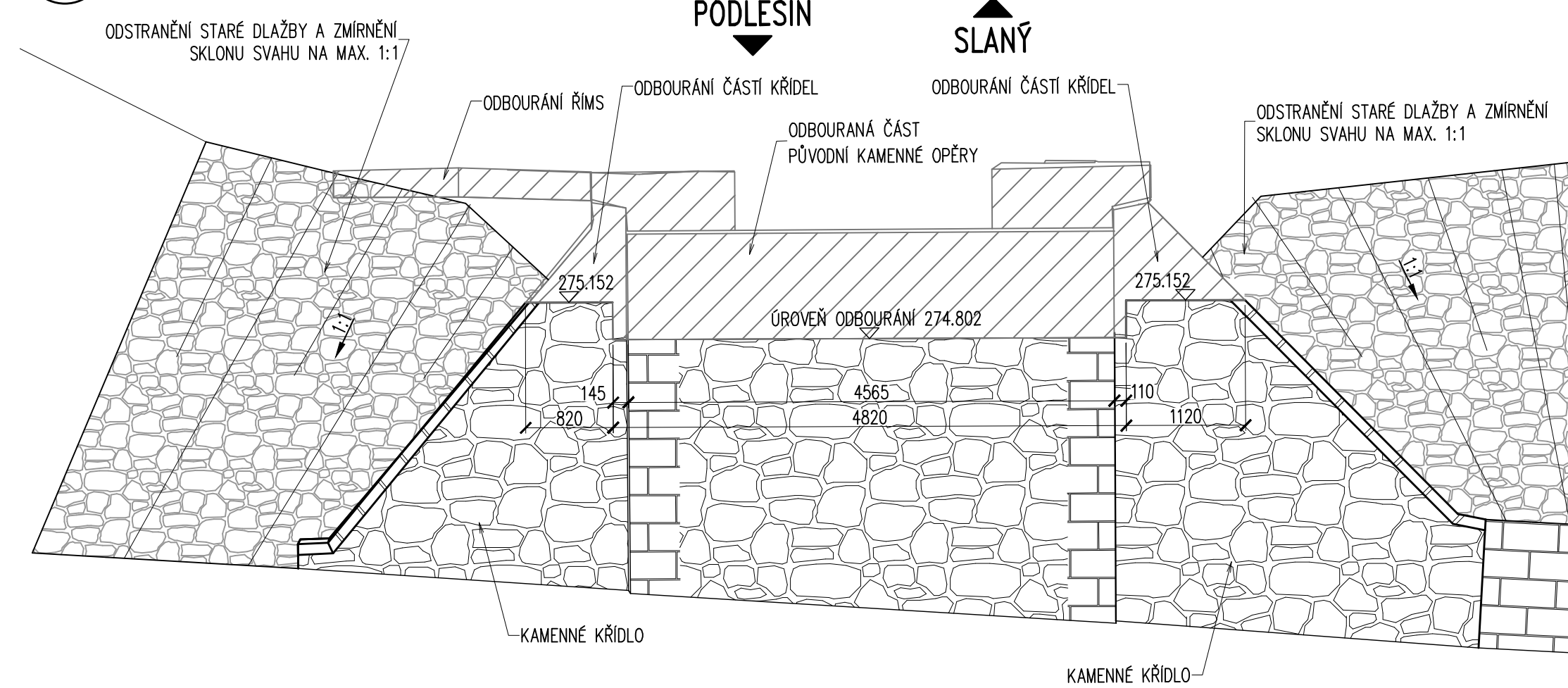
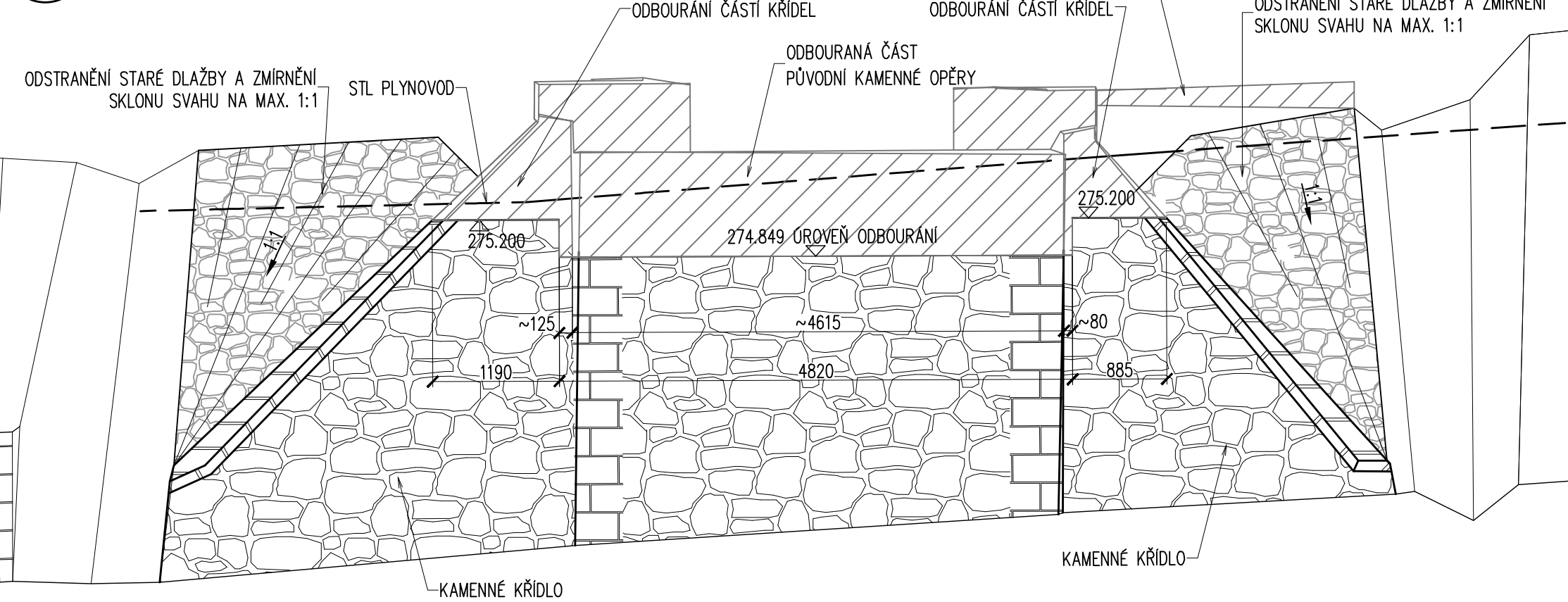


POHLED NA O2
1:50

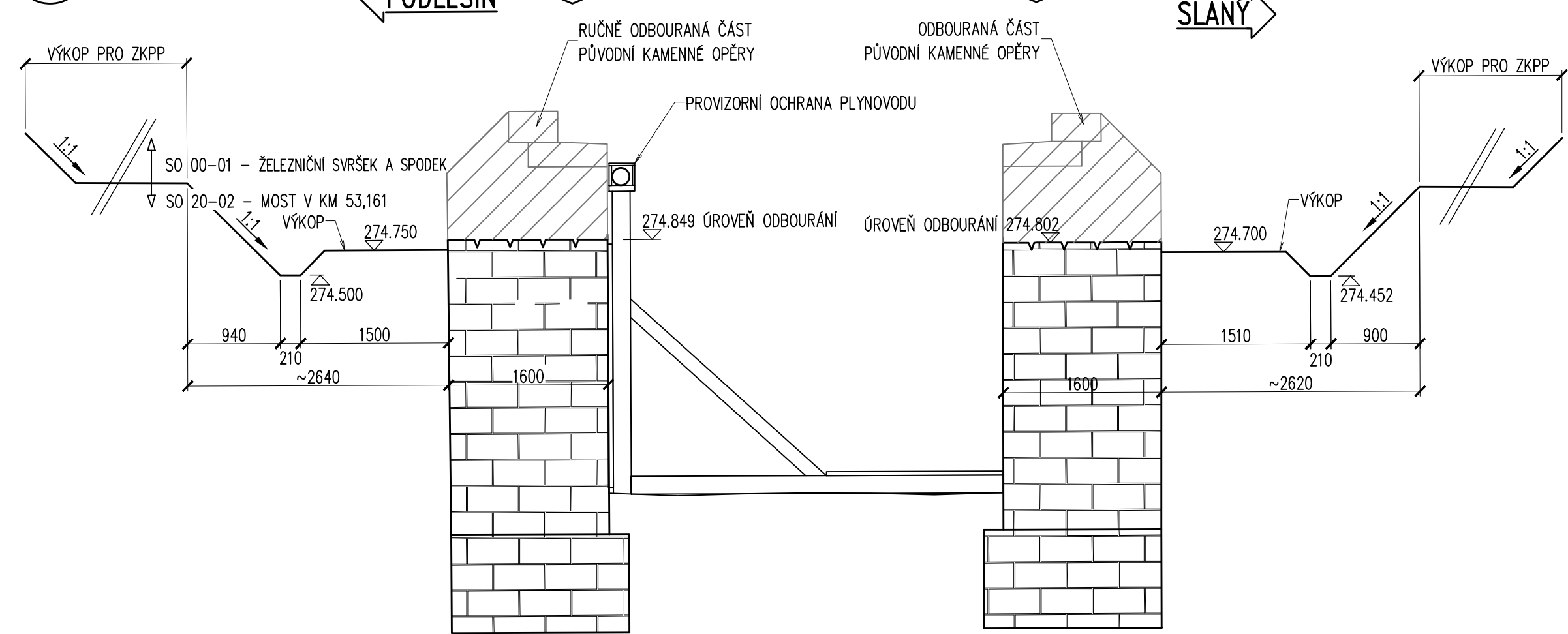


POHLED NA O1
1:50



SOUŘADNICE VYTÝČOVANÝCH BODŮ			
BOD	Y [m]	X [m]	POPIS
201	784 284.585	1 024 399.699	OSA DRENÁŽE NA O1
202	784 284.621	1 024 397.290	
203	784 284.656	1 024 394.880	
204	784 275.023	1 024 398.866	OSA DRENÁŽE NA O2
205	784 275.061	1 024 397.456	
206	784 275.098	1 024 395.046	

PODÉLNÝ ŘEZ
1:50



LEGENDA:

	BOURANÉ KONSTRUKCE
--	--------------------

VÝKAZ VÝMĚR:

BOURÁNÍ:	
BETON (dílné prahy):	3 m³
KAMENNÉ ZDIVO:	26,5 m³ (CELKEM)
O1:	10 m³
O2:	10 m³
ODLAŽDĚNÍ:	6,5 m³

VÝKOPY:

O1:	19 m³
O2:	19 m³
CELKEM DO TŘ. TĚŽITELNOSTI I:	38 m³

POZNÁMKY:

- ZASTYPANÉ ČÁSTI BOURANÝCH KONSTRUKCÍ SPODNÍ STAVBY JSOU VYKRESLENY TAK, JAK JSOU PŘEDPOKLÁDANÉ. VÝMĚRY BOURANÝCH KONSTRUKCÍ JSOU POUZE ODHADNUTÉ, PŘESNÉ HODNOTY NELZE URČIT Z DŮVODU CHYBĚJÍCÍ ARCHIVNÍ DOKUMENTACE.
- PO SNESENÍ NOSNÉ KONSTRUKCE MOSTU BUDOU VÝKOPOVÉ PRÁCE PROVÁDĚNY SPOLEČNĚ S POSTUPNÝM UBORÁVÁNÍM STÁVAJÍCÍCH KAMENNÝCH OPĚR A KŘIDEL TAK, ABY NEDOŠLO K NARUŠENÍ JEJICH STABILITY BĚHEM VÝKOPOVÝCH A BOURACÍCH PRACÍ A PŘEDEŠLO SE TAK ZRŮCENÍ CELÝCH OPĚR A KŘIDEL NEBO JEJICH ČÁSTÍ.
- VYTÝČENÍ BUDE PROVEDENO Z BODŮ PLATNÉ A OVĚŘENÉ VYTÝČOVACÍ SÍTĚ.
- BOURACÍ PRÁCE V BLÍZKOSTI (OKRUH 2,5 M) PLYNOVODU BUDOU PROBÍHAT RUČNĚ ZA ZVÝŠENÉ OPATRNOSTI TAK, ABY NEDOŠLO K JEHO POŠKOZENÍ, PRORÁŽENÍ A KE VZNIKU JESKER!

Podpis: Datum:			
Revize:	Datum:	Popis:	Kontroloval:
Stavebník/Investor:		Správa železnic, státní organizace	
Adresa:		Dlážděná 1003/7, 110 00 Praha 1	
Zástupce investora:		Stavební správa západ	
Adresa:		Sokolovská 1955/278, 190 00 Praha 9	
Zhotovitel stavby:		TOP CON SERVIS s.r.o.	
Adresa:		Ke Stírce 1824/56, 182 00 Praha 8	
Kontakt:		T: 284 021 740 E: topcon@topcon.cz	
Zhotovitel objektu:		TOP CON SERVIS s.r.o.	
Adresa:		Ke Stírce 1824/56, 182 00 Praha 8	
Kontakt:		T: 284 021 740 E: topcon@topcon.cz	
Hlavní projektant (HIP):		Specialista:	Odpovědný projektant:
Ing. Libor Marek		Ing. Libor Marek	Ing. Jiří Šilínek
Název stavby/akce:		Rekonstrukce mostu v km 53,161 na trati Podlešín - Slaný	
		Označení (S-kód): S632100081	
		Označení zhotovitele: 103-20	
Název části:		Dokumentace objektů	
Název objektu:		Most v km 53,161	
Název přílohy:		Výkopy, bourací práce	
Název dílčí části přílohy:			
Kraj:	Katastrální území:	TUDU:	
Středočeský	Slaný [749362]	0893	
Stupeň dokumentace:		Datum zpracování:	Formáty:
DUSP+PPSP		10/2021	8A4
		Měřítko:	1:50
© 2021. Stupeň dokumentace: Číslo: 103-20. Příloha: 1. Projevitel: Ing. Jiří Šilínek. Revize: 1. (Prostor pro další informace)			